

«СОГЛАСОВАНО»

Администрация
Каменск-Уральского
городского округа

« 10 » 06 2024 г.





«УТВЕРЖДАЮ»

заведующий муниципальным
автономным дошкольным
образовательным учреждением
«Детский сад № 3»

« 21 » мая 2024 г.





«СОГЛАСОВАНО»

Начальник ОМС
«Управления образования
Каменск-Уральского городского округа

« 10 » 06 2024 г.





«СОГЛАСОВАНО»

Начальник отдела ГИБДД
МО МВД РОССИИ
«Каменск-Уральский»
подполковник полиции

« 10 » 06 2024 г.





ПАСПОРТ ДОРОЖНОЙ БЕЗОПАСНОСТИ

МУНИЦИПАЛЬНОГО АВТОНОМНОГО ДОШКОЛЬНОГО
ОБРАЗОВАТЕЛЬНОГО УЧРЕЖДЕНИЯ
«ДЕТСКИЙ САД № 3»
2 корпус (бульвар Комсомольский 32 А)

2024 г.

Общие сведения:

**муниципальное автономное дошкольное образовательное учреждение
«Детский сад № 3»**

Юридический адрес: **623430, Свердловская область, г. Каменск –Уральский,
улица Суворова, 30а.**

Фактический адрес:

**1 корпус - 623430, Свердловская область, г. Каменск –Уральский, улица
Суворова, 30а;**

**2 корпус - 623430, Свердловская область, г. Каменск –Уральский, бульвар
Комсомольский, 32 А.**

Руководитель Детского сада № 3:

Заведующий Детским садом № 3 - Наумова Надежда Юрьевна,

телефон: 8 (3439) 37-93-55, 37-00-60

*Заместитель заведующего по воспитательной и методической работе -
Графеева Татьяна Павловна*

*Ответственный работник от ОМС Управления образования Каменск-
Уральского городского округа:*

Ведущий специалист в области комплексной безопасности,

Кочнева Анастасия Александровна

телефон: 8 (3439)39-62-43

*Ответственные работники от отдела ГИБДД ММО МВД России «Каменск-
Уральский»:*

**Старший инспектор группы по пропаганде Отдела Госавтоинспекции МО
МВД России "Каменск - Уральский" старший лейтенант полиции,**

Волкова Екатерина Андреевна.

телефон: 8(3439)35-04-32

Ответственные работники за мероприятия по профилактике детского
травматизма:

1 корпус: старший воспитатель Быкова Наталья Синуровна, 8(3439) 37-93-55

2 корпус: зам.зав. по вмр Графеева Татьяна Павловна, 8(3439)37-00-60

Руководитель или ответственный работник дорожно-эксплуатационной организации, осуществляющий содержание улично-дорожной сети (УДС)
**Барбицкий Яков Юрьевич, МКУ «Управление городского хозяйства»,
ул. Исетская, 1а, телефон 8(3439) 33-30-03**

Руководитель или ответственный работник дорожно-эксплуатационной организации, осуществляющий одердание технических средств организации дорожного движения (ТСОДД)

**Барбицкий Яков Юрьевич, МКУ «Управление городского хозяйства»,
ул. Исетская, 1а, телефон 8(3439) 33-30-03**

Количество детей в Детском саде № 3:

1 корпус - 150 человек

2 корпус – 300 человек

Наличие уголка ПДД: имеются

Наличие кабинета по ПДД: нет

Наличие площадки по ПДД: имеется

Наличие автобуса: отсутствует

Время работы Детского сада № 3: с 07.00 до 19.00

Содержание

I. План –схемы образовательного учреждения.

1. Район расположения Детского сада № 3, пути движения транспортных средств и детей.
2. Схема организации дорожного движения в непосредственной близости от детского сада с размещением соответствующих технических средств организации дорожного движения, маршруты движения организованных групп детей от детского сада к стадиону «Средняя общеобразовательная школа № 34»
3. Маршруты движения организованных групп детей от детского сада к стадиону «Средняя общеобразовательная школа № 34».
4. Пути движения транспортных средств к местам разгрузки / погрузки и рекомендуемые безопасные пути движения детей по территории детского сада.

II. Информация об обеспечении безопасности перевозок детей транспортным средством.

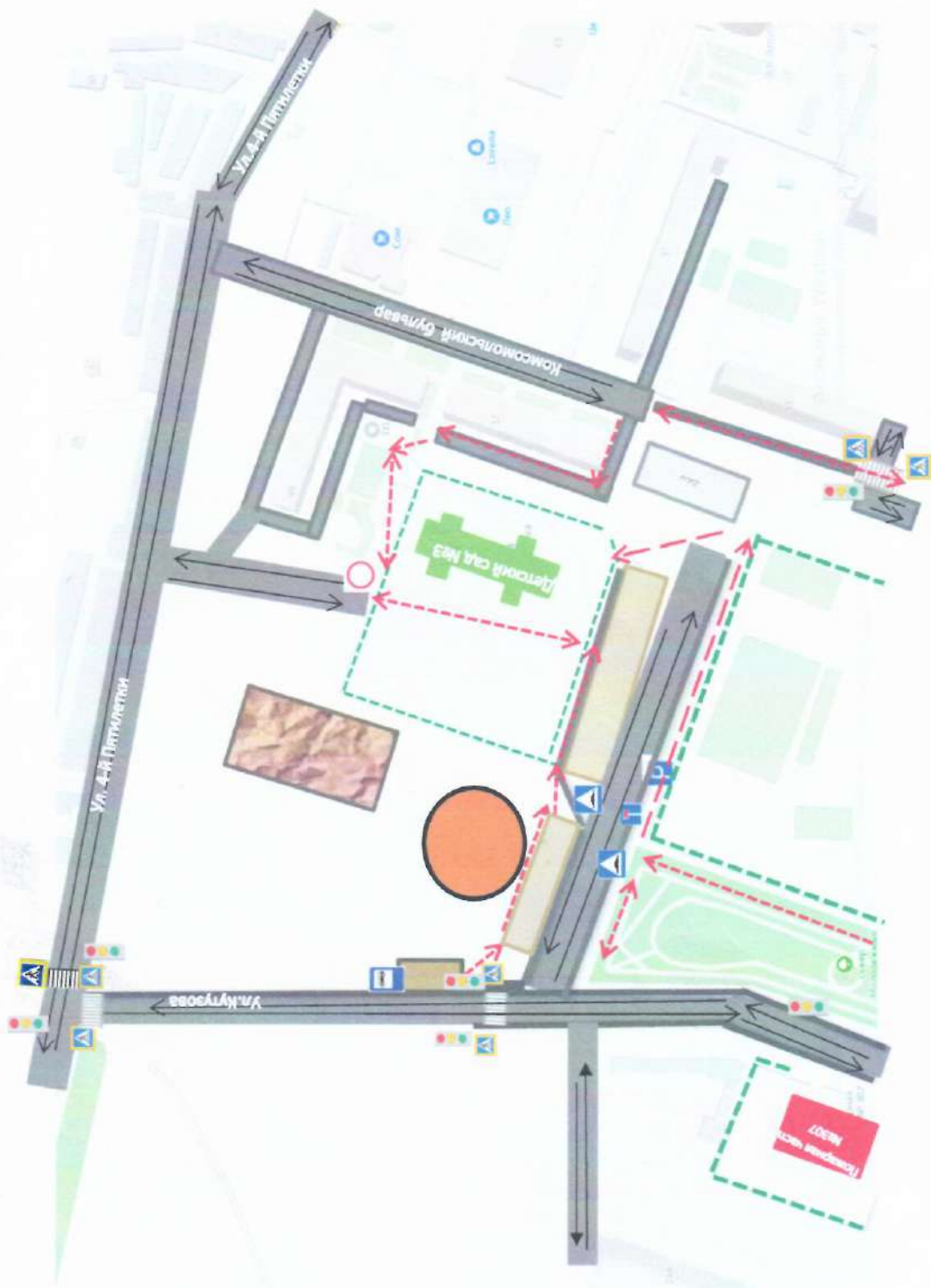
1. Схема безопасного расположения остановки автобуса у образовательного учреждения.
















III. Приложения.

1. План-схема пути движения транспортных средств и детей при проведении дорожных ремонтно-транспортных работ вблизи Детского сада № 3.
2. Инструкция по организации движения и ограждению мест производства дорожных работ.
3. Правила дорожного движения (п. 14. Пешеходные переходы и места остановок маршрутных транспортных средств.)

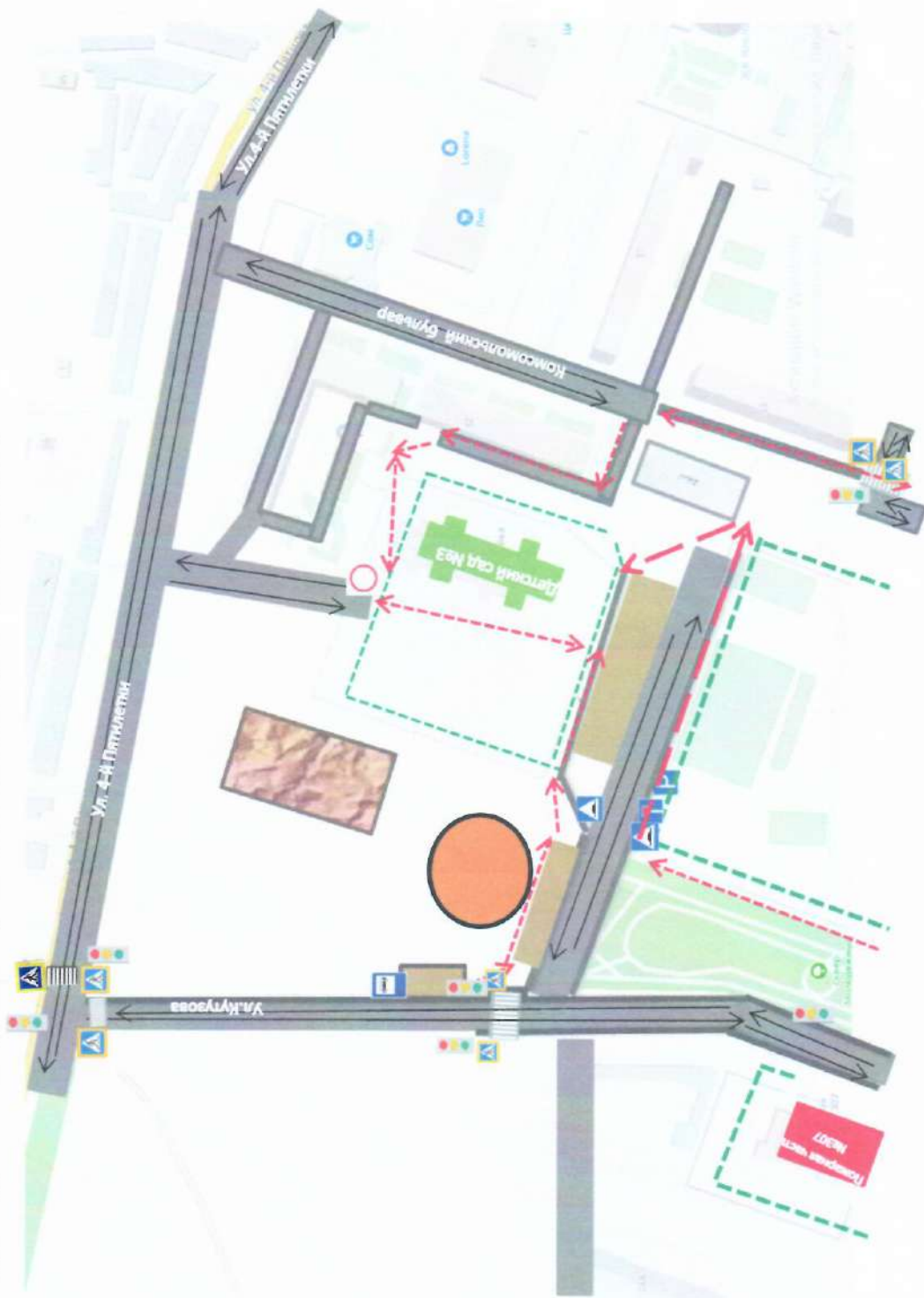
**I. План – схемы
образовательного учреждения**

1. Район расположения Детского сада №3, 2 корпус по бульвар Комсомольский 32А, пути движения транспортных средств и детей.



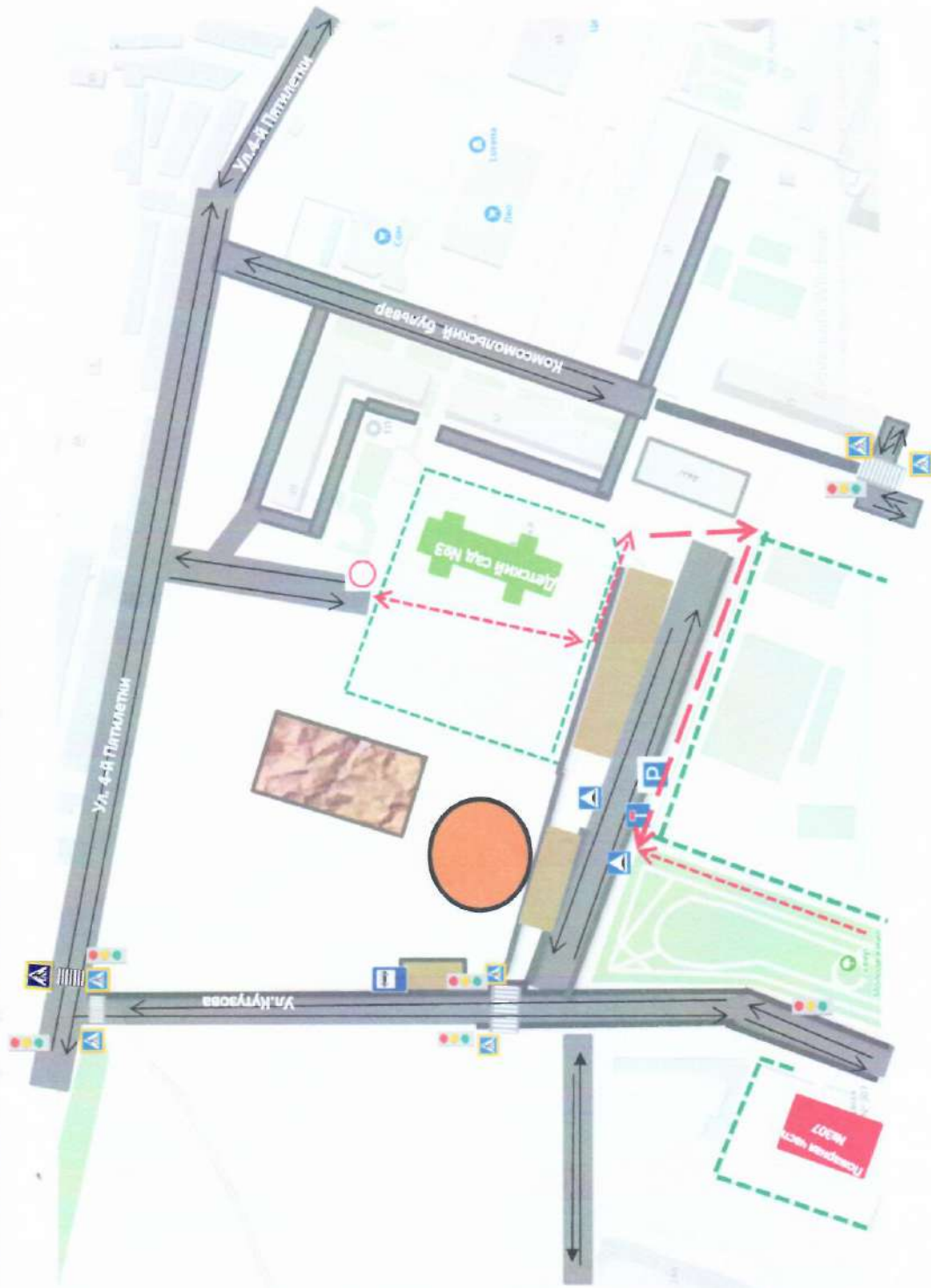
	5.19 «Пешеходный переход»		6.4 знак «Парковка»		Центр развития бокса		пешеходный переход
	5.16знак «Автобуса остановка»		6.8.1 знак «Тупик»		тротуар		ограждение (забор)
	Светофор		3.2 знак «Движение запрещено»		проезжая часть		движение родителей и детей в (из) образовательную организацию
	парковка		5.20 «Искусственная неровность»		ЦКР «Клевер»		

2. Схема организации дорожного движения в непосредственной близости с Детским садом №3, 2 корпус по бульвару Комсомольский 32а с размещением необходимых технических средств организации дорожного движения, маршрутов движения детей и расположения парковочных мест.



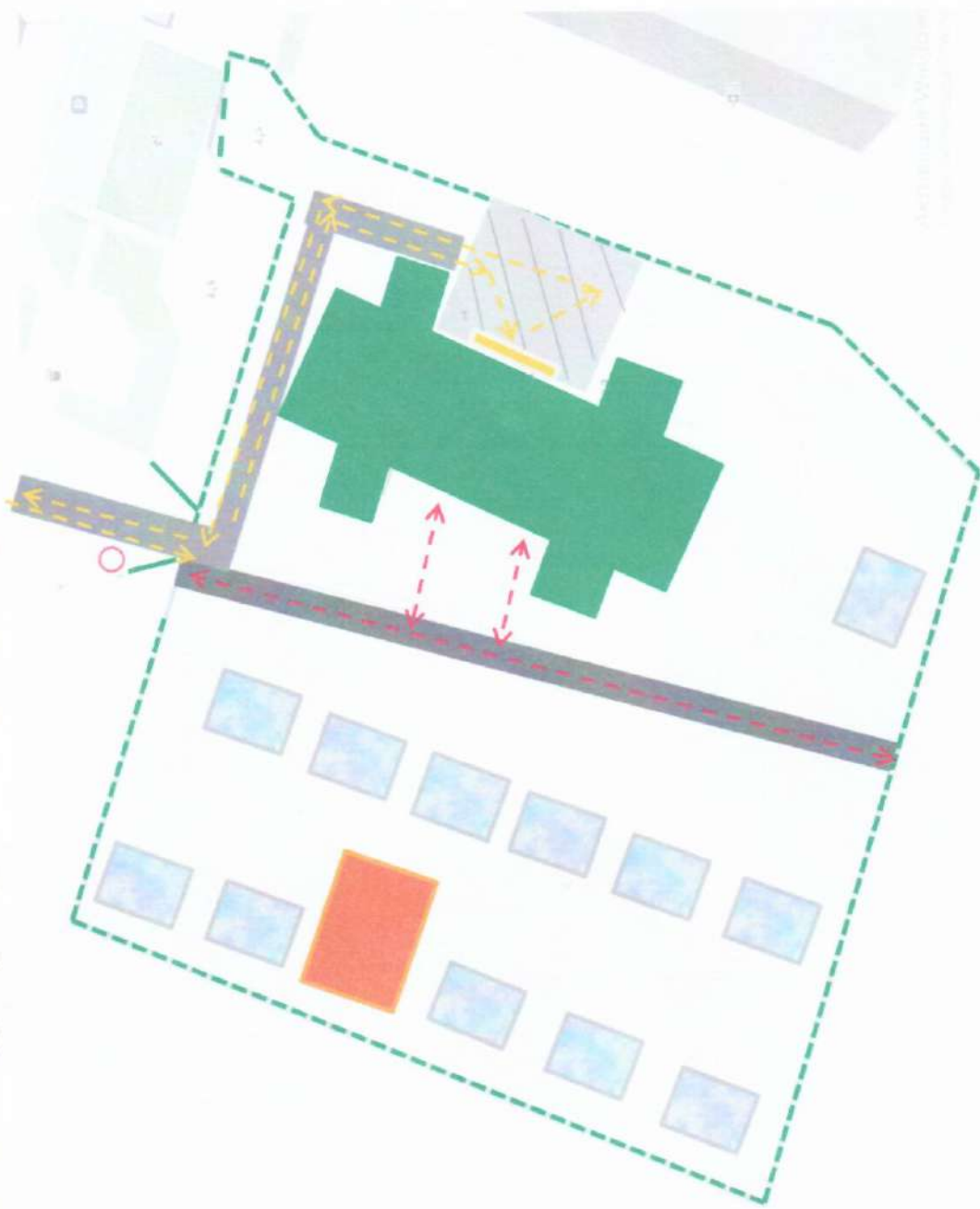
	5.19 «Пешеходный переход»		6.4 знак «Парковка»		Центр развития бокса		пешеходный переход
	5.16 знак «Автобусная остановка»		6.8.1 знак «Тупик»		тротуар		ограждение (забор)
	3.2 Светофор		3.2 знак «Движение запрещено»		проезжая часть		движение родителей и детей в (из) образовательную организацию
	5.20 парковка		5.20 «Искусственная неровность»		ЦКР «Клеввер»		

3. Маршрут движения организованных групп детей от Детского сада №3, 2 корпус по бульвар Комсомольский, 32А к стадиону образовательного центра «Аксиома».



	5.19 «Пешеходный переход»		6.4 знак «Парковка»		Центр развития бокса		пешеходный переход
	5.16знак «Автобуса остановка»		6.8.1 знак «Тупик»		тротуар		ограждение (забор)
	Светофор		3.2 знак «Движение запрещено»		проезжая часть		движение родителей и детей в (из) образовательную организацию
	парковка		5.20 «Искусственная неровность»		ЦКР «Клевер»		

4. Пути движения транспортных средств к местам погрузки/разгрузки и рекомендуемые безопасные пути передвижения детей по территории Детского сада №3 по бульвар Комсомольский 32А



- тротуар
- проезжая часть
- ограждение (забор)
- движение родителей и детей в (из) образовательную организацию
- прогулочный участок
- зона погрузки/разгрузки
- территория хозяйственного двора
- въезд/выезд транспорта
- 3.2 «Движение запрещено»
- спортивная площадка

II. Информация об обеспечении безопасности перевозок детей транспортным средством

5. Схема безопасного расположения остановки автобуса возле Детского сада №3, 2 корпус по бульвар Комсомольский 32А.



	5.19 «Пешеходный переход»		6.4 знак «Парковка»		Центр развития бокса		пешеходный переход
	5.16знак «Автобуса остановка»		6.8.1 знак «Тупик»		тротуар		ограждение (забор)
	Светофор		3.2 знак «Движение запрещено»		проезжая часть		движение родителей и детей в (из) образовательную организацию
	парковка		5.20 «Искусственная неровность»		ЦКР «Клевер»		

III. Приложения

6. План-схема пути движения транспортных средств и детей при проведении ремонтно-строительных работ вблизи Детского сада №3, 2 корпус по бульвар Комсомольский 32А (1).



5.19 «Пешеходный переход»	P	6.4 знак «Парковка»	●	Центр развития бокса	пешеходный переход
5.16знак «Автобусна остановка»	T	6.8.1 знак «Тупик»	■	тротуар	ограждение (забор)
Светофор	○	3.2 знак «Движение запрещено»	■	проезжая часть	движение родителей и детей в (из)
1.25 знак «Дорожные работы»	A	5.20 «Искусственная неровность»	■	ЦЗР «Клевер»	образовательную организацию
2.1 знак «Въезд запрещен»	■	парковка			

