



**Общие сведения:**

**Муниципальное автономное дошкольное образовательное учреждение**

**«Детский сад № 3»**

Юридический адрес: **623430, Свердловская область,**

**г.Каменск –Уральский, улица Суворова, 30а**

Фактический адрес: **623430, Свердловская область,**

**г.Каменск –Уральский, бульвар Комсомольский , 32 А**

Руководитель Детского сада № 3:

*Заведующий Детским садом № 3 – Наумова Надежда Юрьевна,*

**телефон: 8 (3439) 37-93-55; 37-00-60**

*Заместитель заведующего по воспитательной и методической работе*

**Графеева Татьяна Павловна**

Ответственные работники Управления образования:

**Толмачева –Чемезова Ирина Валентиновна , ведущий специалист в области комплексной безопасности,**

**телефон: 8 (3439) 39-62-14**

Ответственные работники от ОГИБДД МО МВД России «Каменск-Уральский»

**Инспектор (по пропаганде БДД) группы по пропаганде ОГИБДД МО МВД России «Каменск-Уральский» лейтенант полиции**

**Новикова Т.Р.**

Ответственные работники за мероприятия по профилактике детского травматизма:

**1 корпус – старший воспитатель Быкова Наталья Синуровна ,8(3439)37-93-55**

**2 корпус - зам.зав. по вмр Графеева Татьяна Павловна , 8(3439) 37-00-60**

Руководитель или ответственный работник дорожно-эксплуатационной организации, осуществляющий содержание улично-дорожной сети (УДС)

**МКУ «Управление городского хозяйства» - Барбицкий Яков Юрьевич,**

**Исетская, 1а 8(3439)333-003**

Руководитель или ответственный работник дорожно-эксплуатационной организации, осуществляющий содержание технических средств организации дорожного движения (ТСОДД)

**МКУ «Управление городского хозяйства» - Барбицкий Яков Юрьевич,**

**Исетская, 1а 8(3439)333003**

**Количество детей в Детском саде №3:**

1 корпус - 150 человек

2 корпус - 300 человек

**Наличие уголка по ПДД: имеются**

**Наличие кабинета по ПДД: нет**

**Наличие площадки по ПДД: имеется**

**Наличие автобуса: отсутствует**

## Содержание

### **I. План-схемы образовательного учреждения.**

1. Район расположения Детского сада №3, пути движения транспортных средств и детей.
2. Схема организации дорожного движения в непосредственной близости от детского сада с размещением соответствующих технических средств организации дорожного движения, маршруты движения детей и расположение парковочных мест.
3. Маршруты движения организованных групп детей от детского сада к стадиону образовательного центра «Аксиома».
4. Пути движения транспортных средств к местам разгрузки / погрузки и рекомендуемые безопасные пути движения детей по территории детского сада.

### **II. Информация об обеспечении безопасности перевозок детей транспортным средством.**

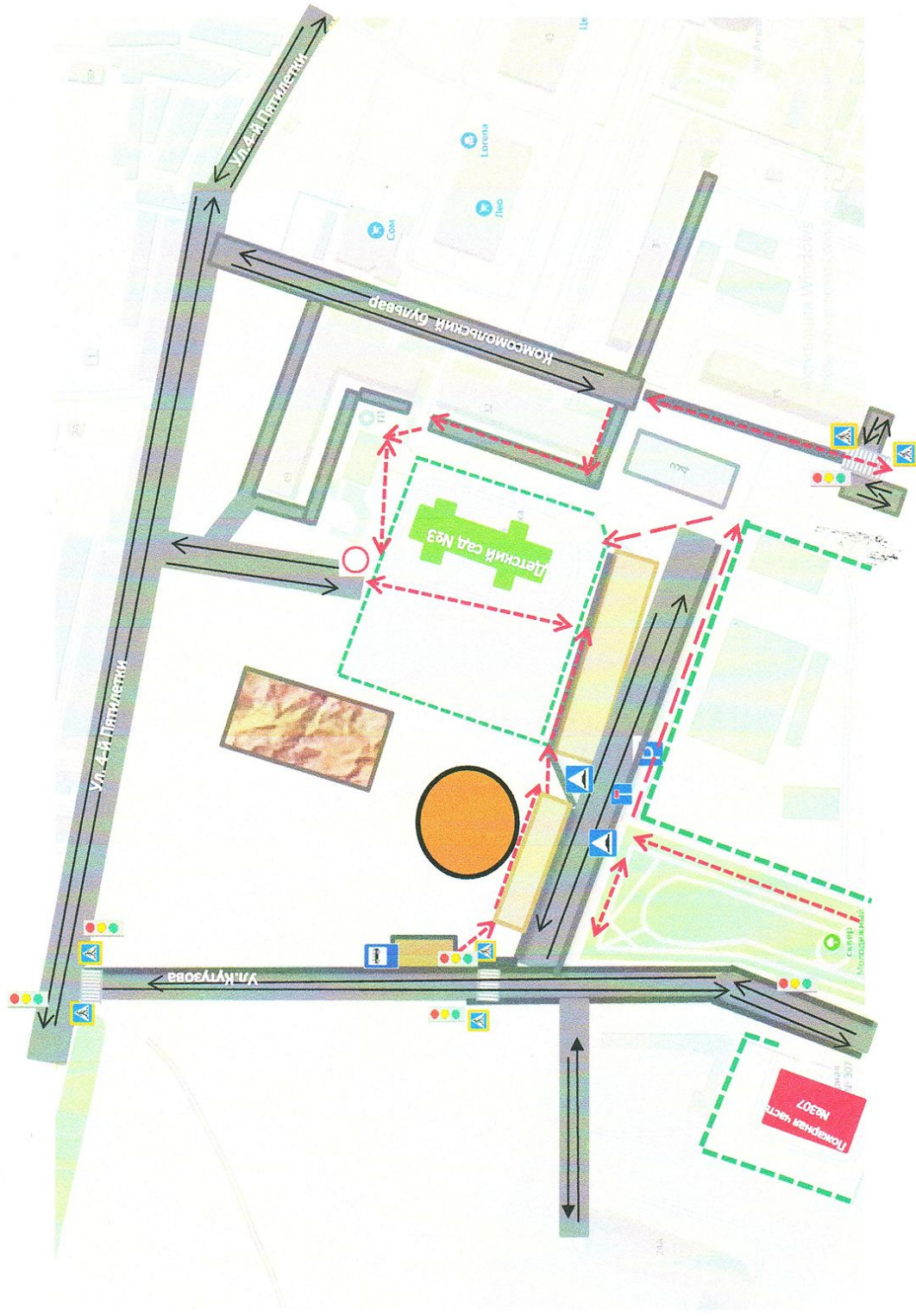
1. Схема безопасного расположения остановки автобуса у образовательного учреждения.

### **III. Приложения.**

1. План-схема пути движения транспортных средств и детей при проведении дорожных ремонтно-транспортных работ вблизи Детского сада №3.
2. Инструкция по организации движения и ограждению мест производства дорожных работ.
3. Правила дорожного движения (п.14. Пешеходные переходы и места остановок маршрутных транспортных средств).

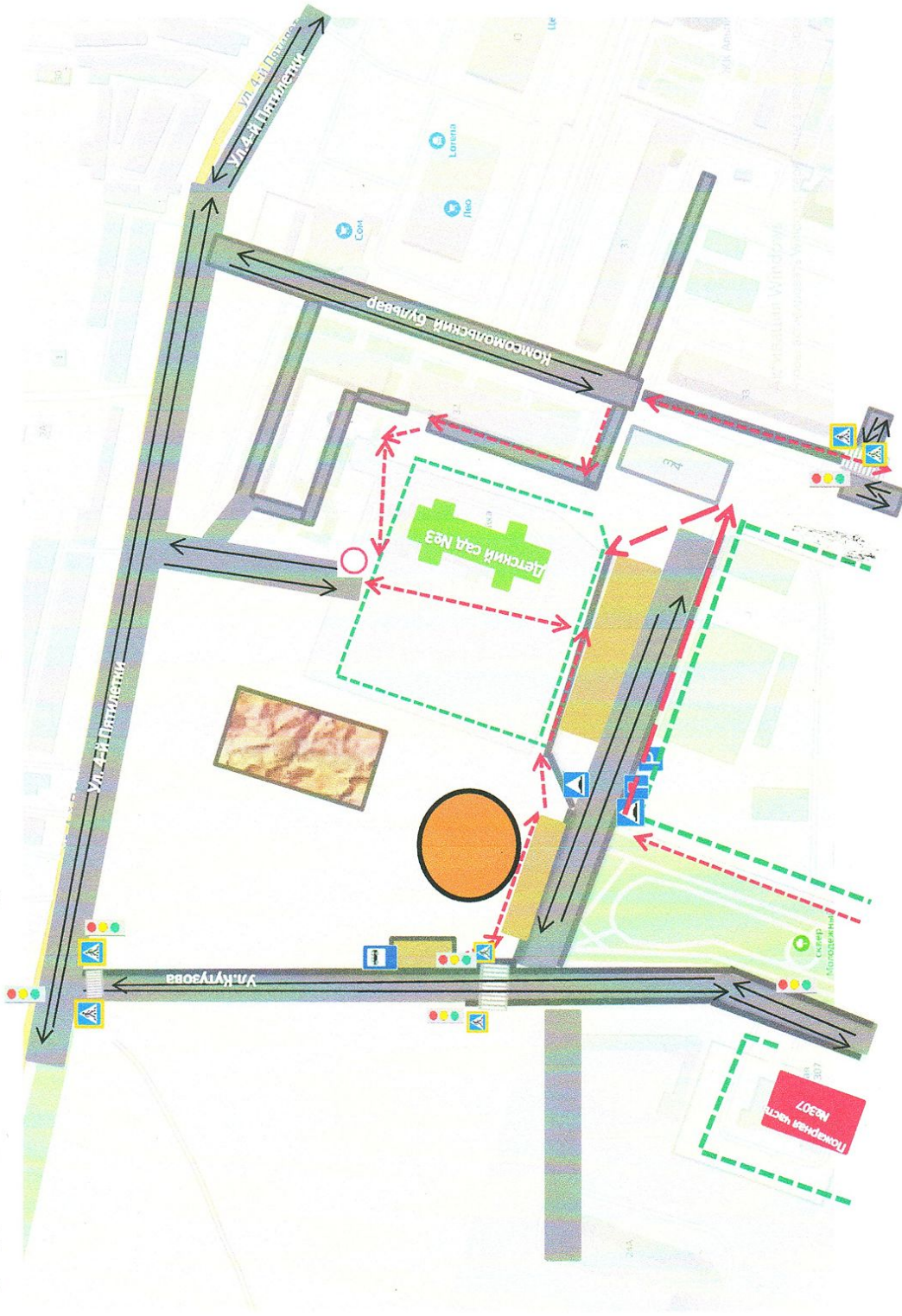
**I. План схемы  
образовательного учреждения**

1. Район расположения Детского сада №3, 2 корпус по бульвар Комсомольский 32А, пути движения транспортных средств и детей.



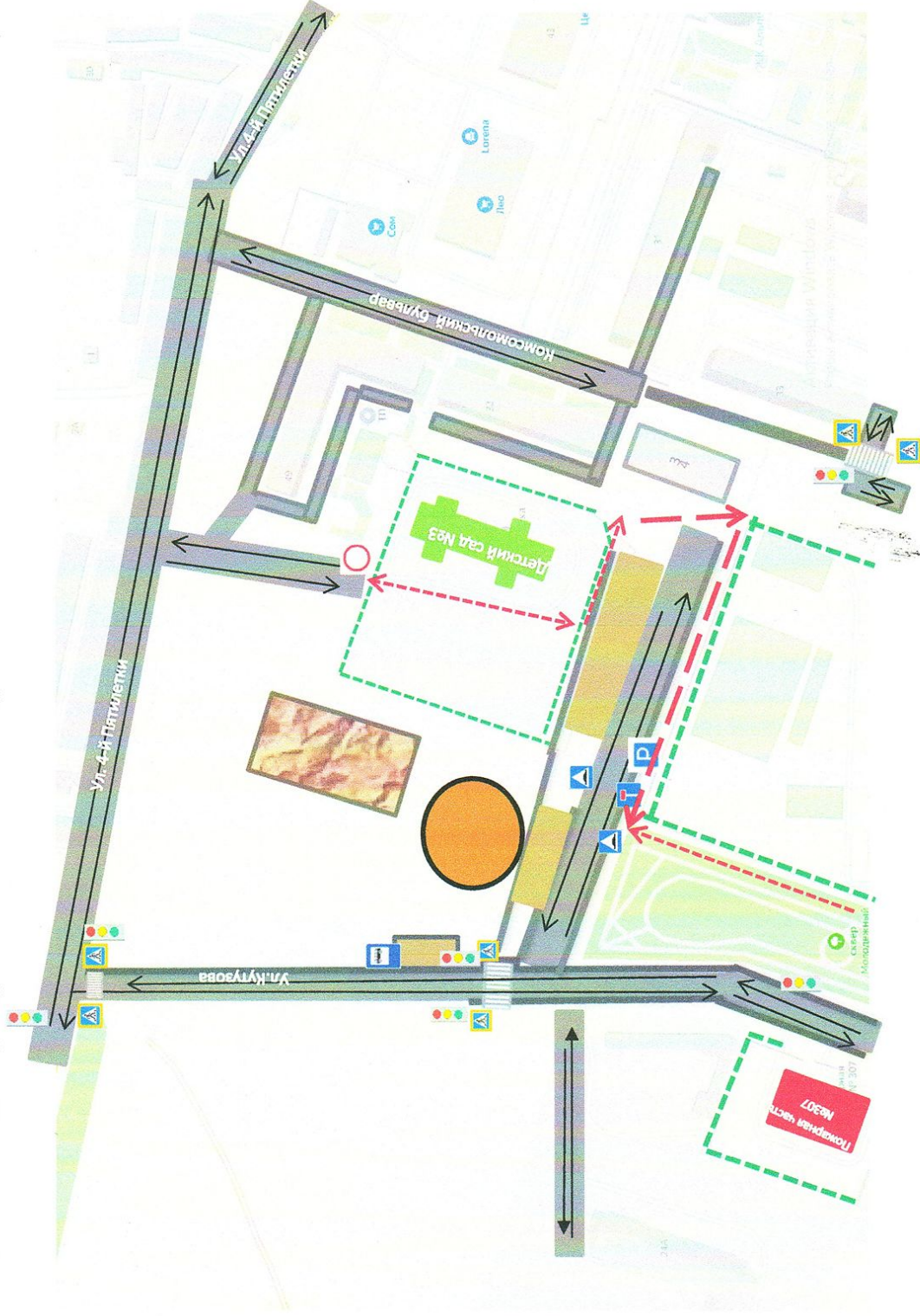
	5.19 «Пешеходный переход»		6.4 знак «Парковка»		Центр развития бокса		пешеходный переход
	5.16знак «Автобусна остановка»		6.8.1 знак «Тупик»		тротуар		ограждение (забор)
	Светофор		3.2 знак «Движение запрещено»		проезжая часть		Движение родителей и детей в (из) образовательную организацию
	парковка		5.20 «Искусственная неровность»		незаконченное строение(стройка)		

2. Схема организации дорожного движения в непосредственной близости с Детским садом №3, 2 корпус по бульвару Комсомольский 32а с размещением необходимых технических средств организации дорожного движения, маршрутов движения детей и расположения парковочных мест.



	5.19 «Пешеходный переход»		6.4 знак «Парковка»		Центр развития бокса		пешеходный переход
	5.16знак «Автобусная остановка»		6.8.1 знак «Тупик»		тротуар		ограждение (забор)
	Светофор		3.2 знак «Движение запрещено»		проезжая часть		движение родителей и детей в (из)
	парковка		5.20 «Искусственная неровность»		незаконченное строение(стройка)		образовательную организацию

**3. Маршрут движения организованных групп детей от Детского сада №3, 2 корпус по бульвар Комсомольский, 32А к стадиону образовательного центра «Аксиома».**



	5.19 «Пешеходный переход»		6.4 знак «Парковка»		Центр развития бокса		пешеходный переход
	5.16знак «Автобуса остановка»		6.8.1 знак «Тупик»		тротуар		ограждение (забор)
	Светофор		3.2 знак «Движение запрещено»		проезжая часть		движение родителей и детей в (из)
	парковка		5.20 «Искусственная неровность»		незаконченное строение(стройка)		образовательную организацию



**4. Пути движения транспортных средств к местам погрузки/разгрузки и рекомендуемые безопасные пути передвижения детей по территории Детского сада №3 по бульвар Комсомольский 32А**



**II. Информация об обеспечении  
безопасности перевозок детей  
транспортным средством.**

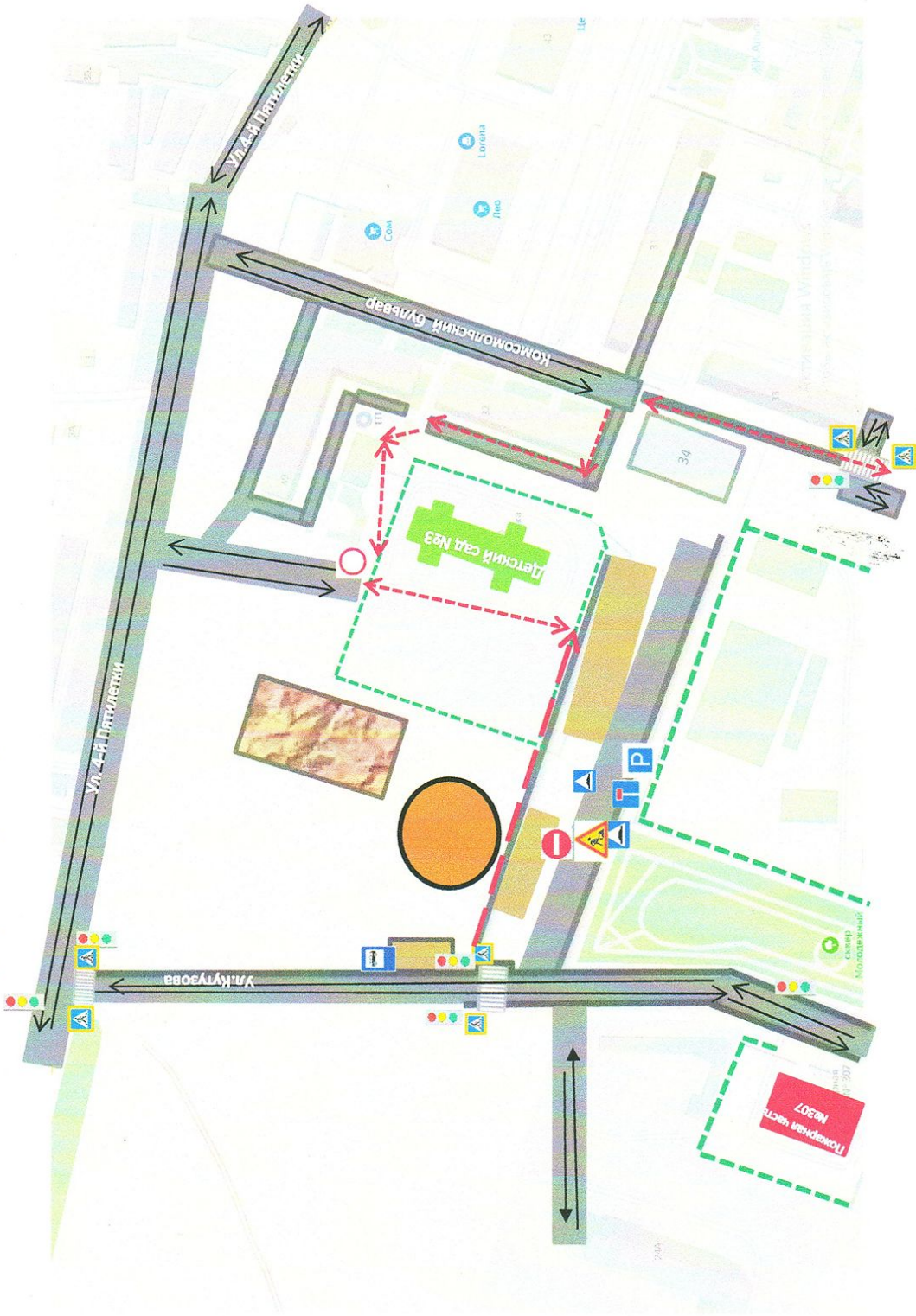
**5. Схема безопасного расположения остановки автобуса возле Детского сада №3, 2 корпус по бульвар Комсомольский 32А.**



	5.19 «Пешеходный переход»		6.4 знак «Парковка»		Центр развития бокса		пешеходный переход
	5.16знак «Автобусна остановка»		6.8.1 знак «Тупик»		тротуар		ограждение (забор)
	Светофор		3.2 знак «Движение запрещено»		проезжая часть		движение родителей и детей в (из) образовательную организацию
	парковка		5.20 «Искусственная неровность»		незаконченное строение(стройка)		

### **III. Приложения.**

6. План-схема пути движения транспортных средств и детей при проведении ремонтно-строительных работ вблизи Детского сада №3, 2 корпус по бульвар Комсомольский 32А (1).



	5.19 «Пешеходный переход»		6.4 знак «Парковка»		Центр развития бокса		пешеходный переход
	5.16знак «Автобуса остановка»		6.8.1 знак «Тупик»		трогугар		ограждение (забор)
	Светофор		3.2 знак «Движение запрещено»		проезжая часть		движение родителей и детей в (из)
	1.25 знак «Дорожные работы»		5.20 «Искусственная неровность»		незаконченное строение(стройка)		образовательную организацию
	2.1 знак «Въезд запрещен»		парковка				

